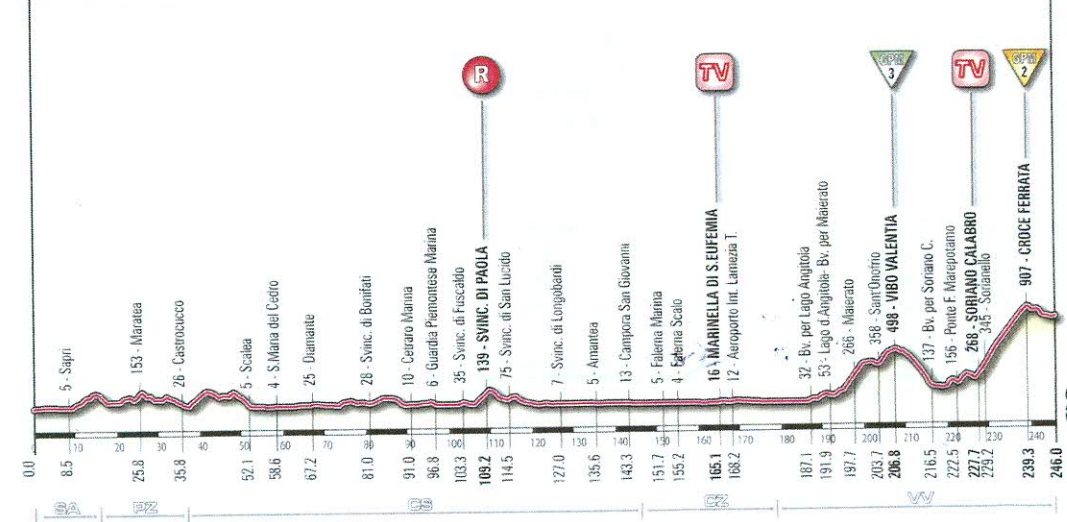


POLICASTRO BUSSENTINO – SERRA SAN BRUNO



4 - POLICASTRO BUSSENTINO

804 - SERRA SAN BRUNO



Tappa
4^a






cronotabella

POLICASTRO BUSSENTINO - SERRA SAN BRUNO

km 246

MARTEDÌ 07 MAGGIO 2013

CAROVANA PUBBLICITARIA


ALTIM.	LOCALITA'		DISTANZE			ORA DI PASSAGGIO	
			par- ziali	per- corse	da per- correre	media km/ora	
						41	
PROVINCIA DI SALERNO							
4	POLICASTRO BUSSENTINO	↑ km 0 - ss.18	0,0	0,0	246,0		9.45
5	Sapri	↑ C.so Italia-ss.18	8,5	8,5	237,5		9.57
PROVINCIA DI POTENZA							
153	Maratea	↑ ss.18	17,3	25,8	220,2		10.22
26	Castrocucco	↑ ss.18	10,0	35,8	210,2		10.35
PROVINCIA DI COSENZA							
15	Svinc. di Tortora M.- Praia M.	↑ ss.18	1,8	37,6	208,4		10.37
5	Scalea	↑ ss.18	14,5	52,1	193,9		10.56
4	S.Maria del Cedro	↑ Loc. Granata-ss.18	6,5	58,6	187,4		11.05
36	Cirella	↑ ss.18	4,6	63,2	182,8		11.12
25	Diamante	↑ ss.18	4,0	67,2	178,8		11.17
66	Svinc. di Belvedere Marittimo	↑ ss.18	8,0	75,2	170,8		11.28
28	Svinc. di Bonifati	↑ ss.18	5,8	81,0	165,0		11.36
10	Cetraro Marina	↑ ss.18	10,0	91,0	155,0		11.49
48	Svinc. di Terme Luigiane	↔ ss.18	3,8	94,8	151,2		11.55
	6 Guardia Piemontese Marina	↑ ss.18	2,0	96,8	149,2		11.57
35	Svinc. di Fuscaldo	↑ ss.18	6,5	103,3	142,7		12.07
139	Svinc. di Paola	↑ ss.18	5,9	109,2	136,8		12.15
75	Svinc. di San Lucido	↑ ss.18	5,3	114,5	131,5		12.22
10	Svinc. di Fiumefreddo Bruzio	↑ ss.18	9,2	123,7	122,3		12.34
7	Svinc. di Longobardi	↑ ss.18	3,3	127,0	119,0		12.39
5	Amantea	↑ ss.18	8,6	135,6	110,4		12.50
13	Campora San Giovanni	↑ ss.18	7,7	143,3	102,7		13.01
PROVINCIA DI CATANZARO							
5	Falerna Marina	↑ ss.18	8,4	151,7	94,3		13.12
4	Falerna Scalo	↑ ss.18	3,5	155,2	90,8		13.17
	16 Marinella di S.Eufemia	↑ ss.18-Monumento	9,9	165,1	80,9		13.31
12	Aeroporto Int. Lamezia T.	↑ ss.18	3,1	168,2	77,8		13.35
PROVINCIA DI VIBO VALENTIA							
32	Bv. per Lago Angitola	↔ ss.110	18,9	187,1	58,9		14.03
53	Lago d.Angitola- Bv. per Maierato	↔ sp.3	4,8	191,9	54,1		14.10
266	Maierato	↔ C.so G.Garibaldi	5,8	197,7	48,3		14.20
358	Sant'Onofrio	↑ via Ipponio-sp.4	6,0	203,7	42,3		14.29
	498 Vibo Valentia	↑ Hipponion	3,1	206,8	39,2		14.37
470	Vibo Valentia	↔ via D.Alighieri	2,5	209,3	36,7		14.40
368	Piscopio	↑ sp.14	2,8	212,1	33,9		14.44
137	Bv. per Soriano C.	↔ sp.16	4,4	216,5	29,5		14.50
156	Ponte F. Marepotamo	↑ sp.73	6,0	222,5	23,5		14.59
	268 Soriano Calabro	↔ via Roma	5,2	227,7	18,3		15.06
345	Sorianello	↑ ss.182	1,5	229,2	16,8		15.10
	907 Croce Ferrata	↑ ss.182	10,1	239,3	6,7		15.36
872	Circonvallazione	↑ ss.182	0,6	239,9	6,1		15.36
798	Svinc. per Serra San Bruno	↔ ss.110	3,1	243,0	3,0		15.40
804	SERRA SAN BRUNO	↑ C.so Umberto I	3,0	246,0	0,0		15.45

NOTE:

 **Traguardo Volante:**

km 165.1 Marinella di S.Eufemia

km 227.7 Soriano Calabro

 **Rifornimento/Feed zone:** km 99 - 102 Guardia Piemontese Marina - ss.18

 **Gran Premio della Montagna:**

km 206.8 - Vibo Valentia - m 498 (3^a cat.)

km 239.3 - Croce Ferrata - m 907 (2^a cat.)

 **Galleria/Tunnel:** km 25.8 -> 151.7 n. 20 gallerie

 **Passaggio a livello/Level Crossing:**






Tappa
4^a

POLICASTRO BUSSENTINO - SERRA SAN BRUNO

km 246

cronotabella

MARTEDÌ 07 MAGGIO 2013

ALTIM.	LOCALITA'		DISTANZE			ORA DI PASSAGGIO		
			par- ziali	per- corse	da per- correre	media km/ora		
						39	41	43
PROVINCIA DI SALERNO								
4	POLICASTRO BUSSENTINO	↑ km 0 - ss.18	0.0	0.0	246.0	11.15	11.15	11.15
5	Sapri	↑ C.so Italia-ss.18	8.5	8.5	237.5	11.27	11.27	11.26
PROVINCIA DI POTENZA								
153	Maratea	↑ ss.18	17.3	25.8	220.2	11.54	11.52	11.50
26	Castrocucco	↑ ss.18	10.0	35.8	210.2	12.07	12.05	12.03
PROVINCIA DI COSENZA								
15	Svinc. di Tortora M.- Praia M.	↑ ss.18	1.8	37.6	208.4	12.10	12.07	12.05
5	Scalea	↑ ss.18	14.5	52.1	193.9	12.30	12.26	12.23
4	S.Maria del Cedro	↑ Loc. Granata-ss.18	6.5	58.6	187.4	12.39	12.35	12.31
36	Cirella	↑ ss.18	4.6	63.2	182.8	12.46	12.42	12.38
25	Diamante	↑ ss.18	4.0	67.2	178.8	12.51	12.47	12.43
66	Svinc. di Belvedere Marittimo	↑ ss.18	8.0	75.2	170.8	13.03	12.58	12.54
28	Svinc. di Bonifati	↑ ss.18	5.8	81.0	165.0	13.11	13.06	13.01
10	Cetraro Marina	↑ ss.18	10.0	91.0	155.0	13.25	13.19	13.14
48	Svinc. di Terme Luigiane	↔ ss.18	3.8	94.8	151.2	13.31	13.25	13.19
	6 Guardia Piemontese Marina	↑ ss.18	2.0	96.8	149.2	13.34	13.27	13.21
35	Svinc. di Fuscaldo	↑ ss.18	6.5	103.3	142.7	13.44	13.37	13.31
139	Svinc. di Paola	↑ ss.18	5.9	109.2	136.8	13.53	13.45	13.39
75	Svinc. di San Lucido	↑ ss.18	5.3	114.5	131.5	14.00	13.52	13.45
10	Svinc. di Fiumefreddo Bruzio	↑ ss.18	9.2	123.7	122.3	14.13	14.04	13.57
7	Svinc. di Longobardi	↑ ss.18	3.3	127.0	119.0	14.17	14.09	14.01
5	Amantea	↑ ss.18	8.6	135.6	110.4	14.29	14.20	14.12
13	Campora San Giovanni	↑ ss.18	7.7	143.3	102.7	14.41	14.31	14.23
PROVINCIA DI CATANZARO								
5	Falerna Marina	↑ ss.18	8.4	151.7	94.3	14.52	14.42	14.33
4	Falerna Scalo	↑ ss.18	3.5	155.2	90.8	14.57	14.47	14.37
	16 Marinella di S.Eufemia	↑ ss.18-Monumento	9.9	165.1	80.9	15.12	15.01	14.51
12	Aeroporto Int. Lamezia T.	↑ ss.18	3.1	168.2	77.8	15.16	15.05	14.55
PROVINCIA DI VIBO VALENTIA								
32	Bv. per Lago Angitola	↔ ss.110	18.9	187.1	58.9	15.45	15.33	15.22
53	Lago d.Angitola- Bv. per Maierato	↔ sp.3	4.8	191.9	54.1	15.53	15.40	15.28
266	Maierato	↔ C.so G.Garibaldi	5.8	197.7	48.3	16.04	15.50	15.38
358	Sant'Onofrio	↑ via Ipponio-sp.4	6.0	203.7	42.3	16.13	15.59	15.46
	498 Vibo Valentia	↑ Hipponion	3.1	206.8	39.2	16.22	16.07	15.54
470	Vibo Valentia	↔ via D.Alighieri	2.5	209.3	36.7	16.25	16.10	15.57
368	Piscopio	↑ sp.14	2.8	212.1	33.9	16.29	16.14	16.00
137	Bv. per Soriano C.	↔ sp.16	4.4	216.5	29.5	16.35	16.20	16.06
156	Ponte F. Marepotamo	↑ sp.73	6.0	222.5	23.5	16.44	16.29	16.14
	268 Soriano Calabro	↔ via Roma	5.2	227.7	18.3	16.52	16.36	16.22
345	Sorianello	↑ ss.182	1.5	229.2	16.8	16.57	16.40	16.25
	907 Croce Ferrata	↑ ss.182	10.1	239.3	6.7	17.25	17.06	16.49
872	Circonvallazione	↑ ss.182	0.6	239.9	6.1	17.25	17.06	16.49
798	Svinc. per Serra San Bruno	↔ ss.110	3.1	243.0	3.0	17.29	17.10	16.53
804	SERRA SAN BRUNO	↑ C.so Umberto I	3.0	246.0	0.0	17.34	17.15	16.57


NOTE:

T.max 0.37 0.36 0.34

 **Traguardo Volante:**

km 165.1 Marinella di S.Eufemia

km 227.7 Soriano Calabro

 **Rifornimento/Feed zone:** km 99 - 102 Guardia Piemontese Marina - ss.18

 **Gran Premio della Montagna:**

km 206.8 - Vibo Valentia - m 498 (3^a cat.)

km 239.3 - Croce Ferrata - m 907 (2^a cat.)

 **Galleria/Tunnel:** km 25.8 -> 151.7 n. 20 gallerie

 **Passaggio a livello/Level Crossing:**

c 10% 10% 10%